








Legende

-  geplanter GUV
-  Landesgrenze
-  Gemeindegrenze (01/2019)
-  ausgewählte Städte
-  stehende Gewässer

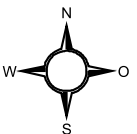
Fließgewässer

-  erster Ordnung
-  zweiter Ordnung

**Geplanter
Gewässerunterhaltungsverband (GUV) Steinach/Itz**

Stand: 03/2019

Freistaat  Landesamt für
Thüringen Umwelt, Bergbau
und Naturschutz



0 2 4 Kilometer

